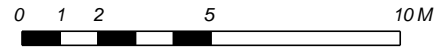


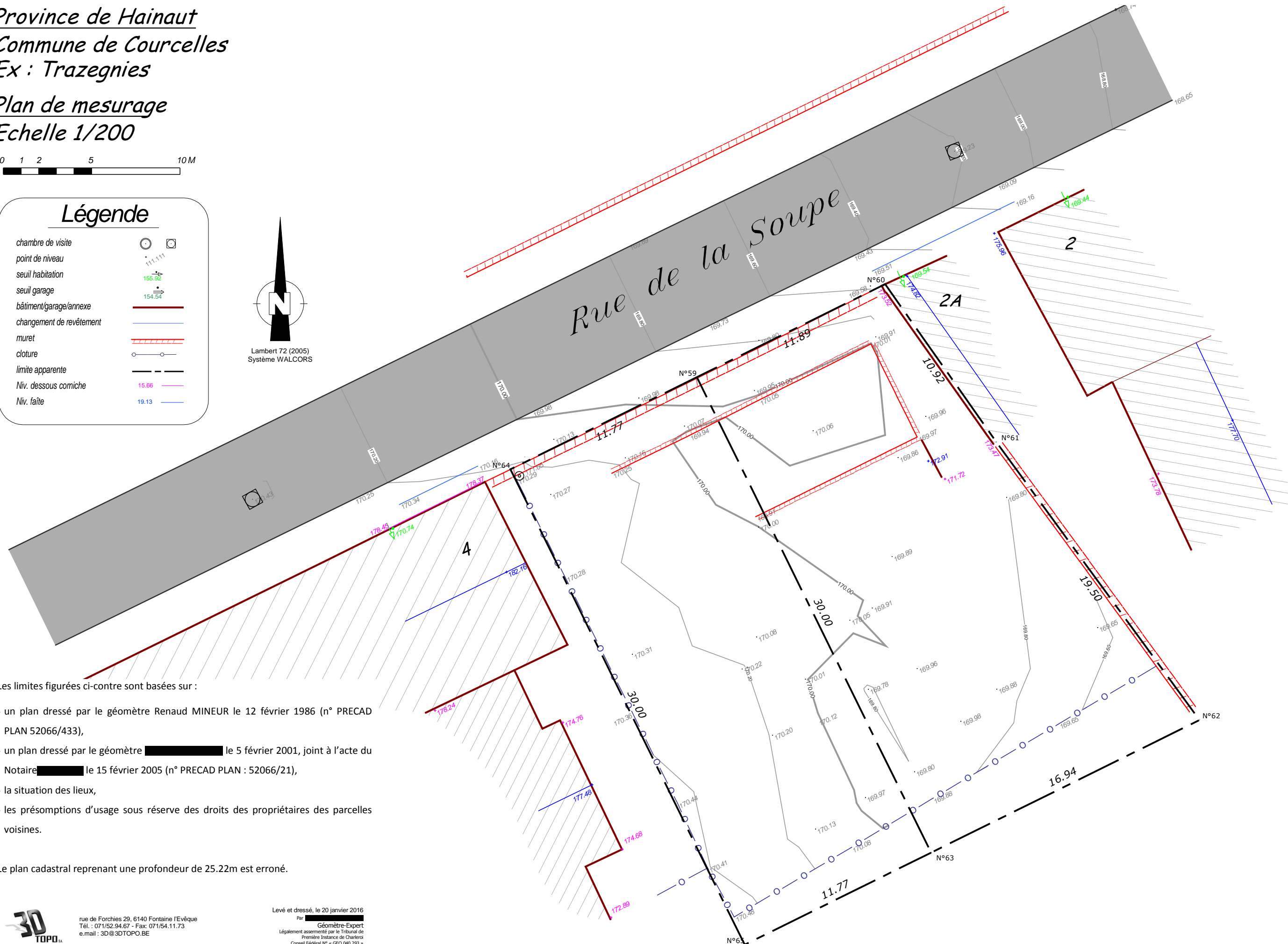
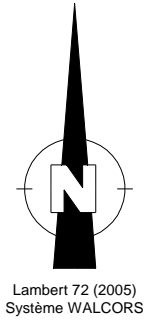
Province de Hainaut
Commune de Courcelles
Ex : Trazegnies

Plan de mesurage
Echelle 1/200



Légende

chambre de visite	
point de niveau	
seuil habitation	
seuil garage	
bâtiment/garage/annexe	
changement de revêtement	
muret	
cloture	
limite apparente	
Niv. dessous corniche	15.66
Niv. faite	19.13



Les limites figurées ci-contre sont basées sur :

- un plan dressé par le géomètre Renaud MINEUR le 12 février 1986 (n° PRECAD PLAN 52066/433),
- un plan dressé par le géomètre [REDACTED] le 5 février 2001, joint à l'acte du Notaire [REDACTED] le 15 février 2005 (n° PRECAD PLAN : 52066/21),
- la situation des lieux,
- les présomptions d'usage sous réserve des droits des propriétaires des parcelles voisines.

Le plan cadastral reprenant une profondeur de 25.22m est erroné.